

An aerial photograph of a mountain valley. A road winds through the green hillsides, highlighted with a thick orange line. A river flows through the valley on the left. In the bottom left corner, there are several small buildings. The background shows rocky mountain peaks.

Fermeture du réseau cuivre

Cahier annuel lot 1


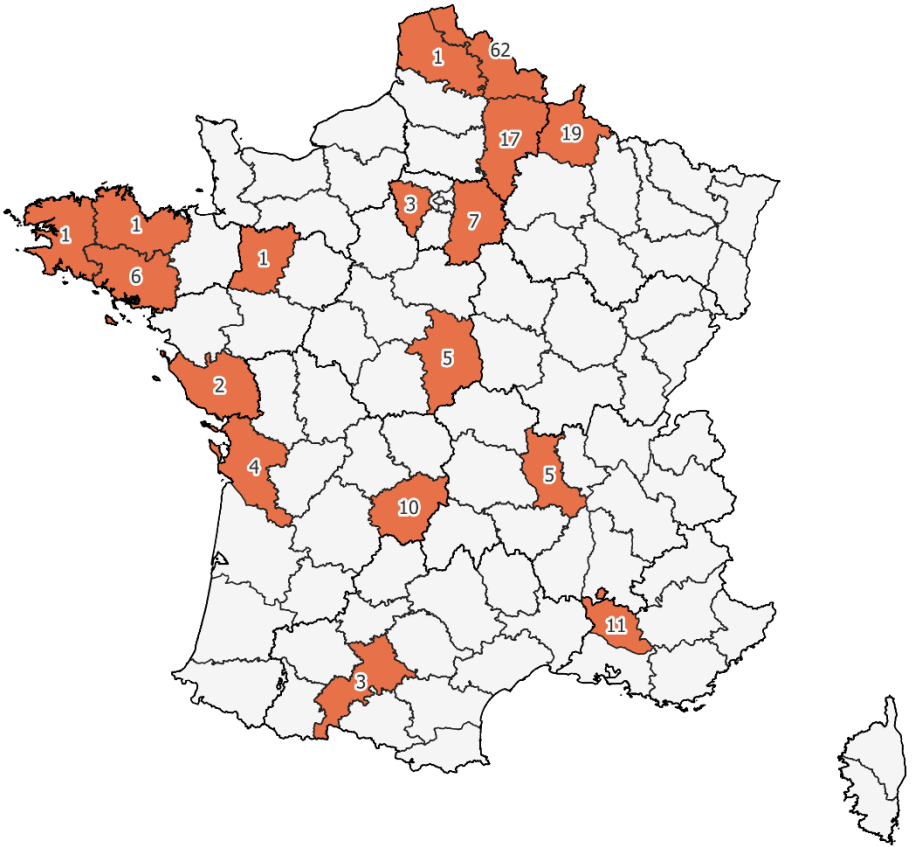
orange™



France

Vision d'ensemble

- 162 communes
- 210 664 locaux (vision sept. 2022)
- Zonages : zone moins dense d'initiative publique et d'initiative privée
- Opérateur d'infrastructure Cuivre : Orange
- Lancement du lot : 13/12/2022
- Fermeture commerciale : 31/01/2024
- Fermeture technique : 31/01/2025
- 15 opérateurs d'infrastructure Fibre concernés

Le lot 1 de fermeture du cuivre en carte



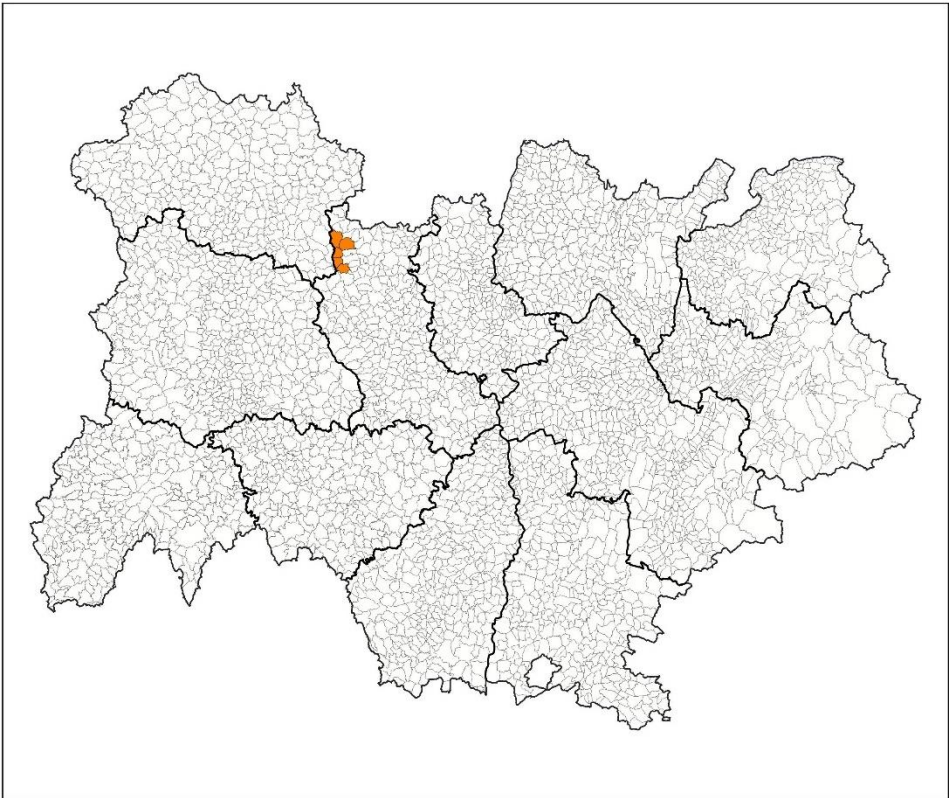
-  Départements dont au moins une commune est concernée par le lot 1 de fermeture du cuivre
-  Nombre de communes concernées par le lot 1 de fermeture dans le département concerné

Auvergne-Rhône-Alpes

Vision régionale

- 5 communes retenues
- 1 801 locaux (vision sept. 2022)
- Zonage : zone moins dense d'initiative publique
- Opérateur d'infrastructure Cuivre : Orange
- Date du lancement : 13/12/2022
- Fermeture commerciale : 31/01/2024
- Fermeture technique : 31/01/2025
- 1 opérateur d'infrastructure Fibre concerné

Le lot 1 de fermeture du cuivre en carte



Communes du lot 1

Vision départementale

- 5 communes retenues
- 1 801 locaux (vision sept. 2022)
- Zonage : zone moins dense d'initiative publique
- Opérateur d'infrastructure Cuivre : Orange
- Date du lancement : 13/12/2022
- Fermeture commerciale : 31/01/2024
- Fermeture technique : 31/01/2025
- Opérateur d'infrastructure Fibre : THD 42 exploitation (SIEL)

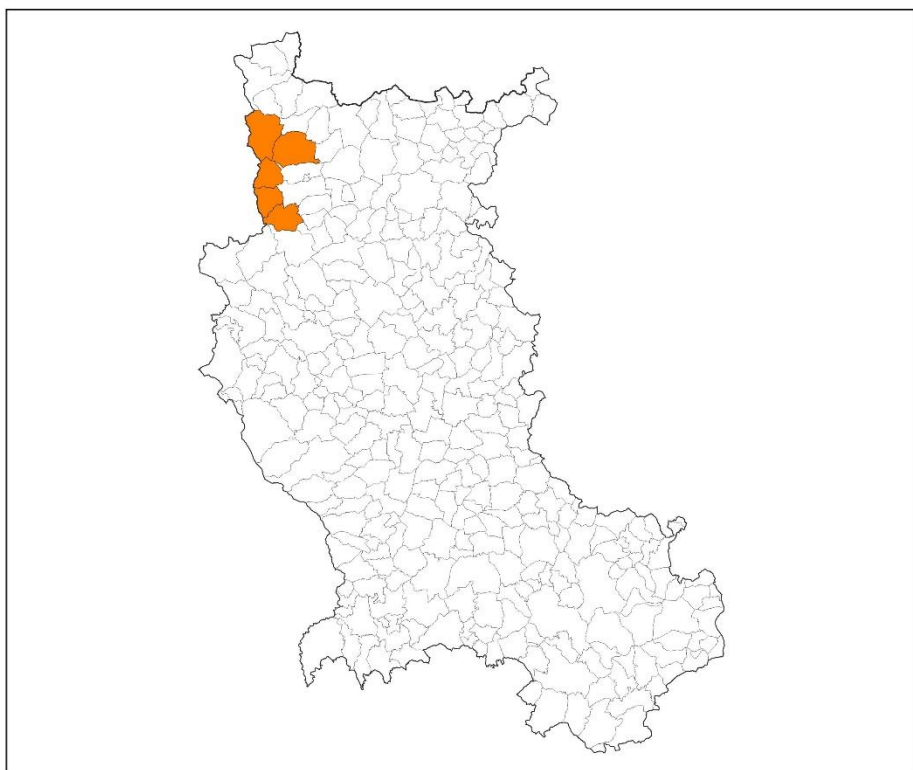
Points de contact pour les élus

Pour toute question sur la connectivité de votre mairie ou de vos bâtiments municipaux, renseignez-vous auprès de votre opérateur télécom.

Si vous avez une question sur le projet de fermeture du cuivre dans votre territoire, prenez contact avec votre interlocuteur local

[Délégations par région - Collectivités locales \(orange.com\)](#)

Le lot 1 de fermeture du cuivre en carte



Communes du lot 1

Communes concernées

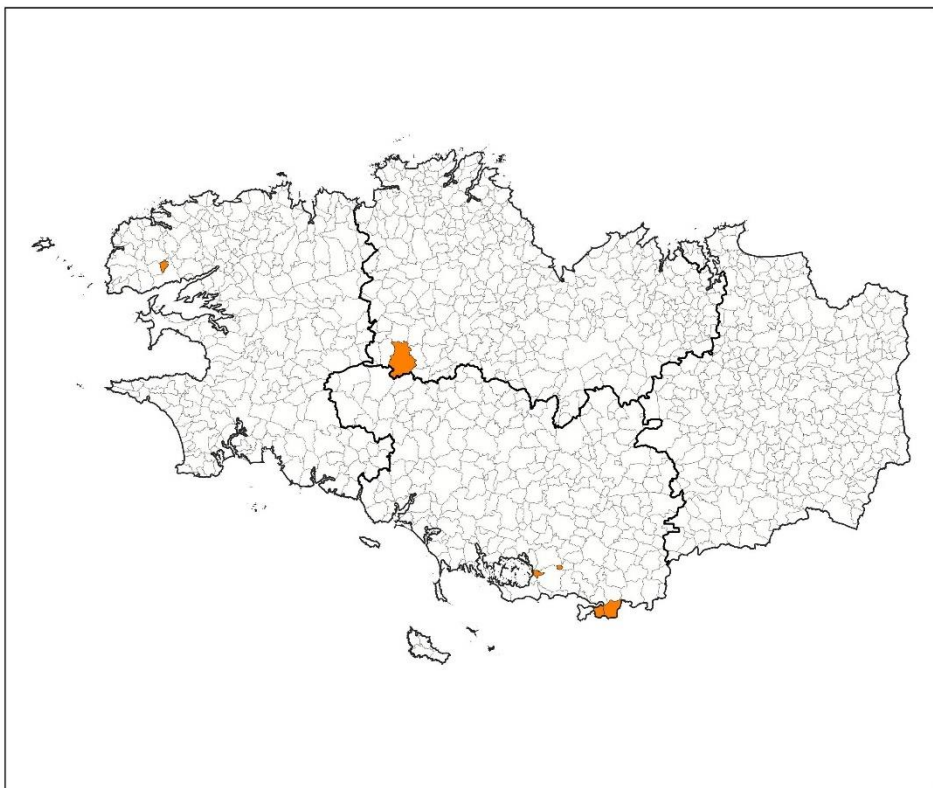
code INSEE	nom commune	total locaux
42003	Ambierle	1 136
42008	Arcon	106
42158	Les Noës	136
42203	Saint-Bonnet-des-Quarts	284
42281	Saint-Rirand	139

Bretagne

Vision régionale

- 8 communes
- 9 075 locaux (vision octobre 2022)
- Zonages : zone moins dense d'initiative publique et d'initiative privée
- Opérateur d'infrastructure Cuivre : Orange
- Lancement du lot : 13/12/2022
- Fermeture commerciale : 31/01/2024
- Fermeture technique : 31/01/2025
- 4 opérateurs d'infrastructure Fibre concernés

Le lot 1 de fermeture du cuivre en carte



Légende



Communes du lot 1

Côtes d'Armor (22)

Région Bretagne

Vision départementale

- 1 commune retenue
- 1 237 locaux (vision sept. 2022)
- Zonage : zone moins dense d'initiative publique
- Opérateur d'infrastructure Cuivre : Orange
- Date du lancement : 13/12/2022
- Fermeture commerciale : 31/01/2024
- Fermeture technique : 31/01/2025
- Opérateur d'infrastructure Fibre : Mégalis Bretagne

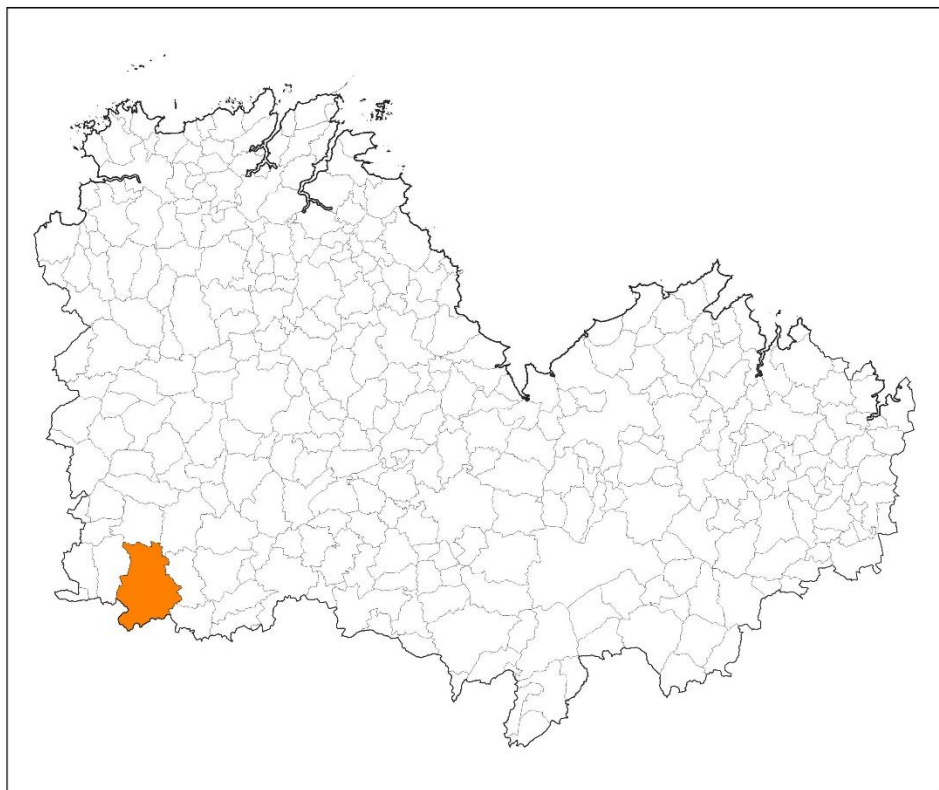
Points de contact pour les élus

Pour toute question sur la connectivité de votre mairie ou de vos bâtiments municipaux, renseignez-vous auprès de votre opérateur télécom.

Si vous avez une question sur le projet de fermeture du cuivre dans votre territoire, prenez contact avec votre interlocuteur local

[Délégations par région - Collectivités locales \(orange.com\)](#)

Le lot 1 de fermeture du cuivre en carte



Légende



Communes du lot 1

Côtes d'Armor (22)

Région Bretagne

Communes concernées

code INSEE	nom commune	total locaux
22061	Glomel	1 237

Coup d'œil sur le lot 1 de fermeture du réseau cuivre

Finistère (29)

Région Bretagne

Vision départementale

- 1 commune retenue
- 1 636 locaux (vision sept. 2022)
- Zonage : zone moins dense d'initiative publique
- Opérateur d'infrastructure Cuivre : Orange
- Date du lancement : 13/12/2022
- Fermeture commerciale : 31/01/2024
- Fermeture technique : 31/01/2025
- Opérateur d'infrastructure Fibre : Mégalis Bretagne

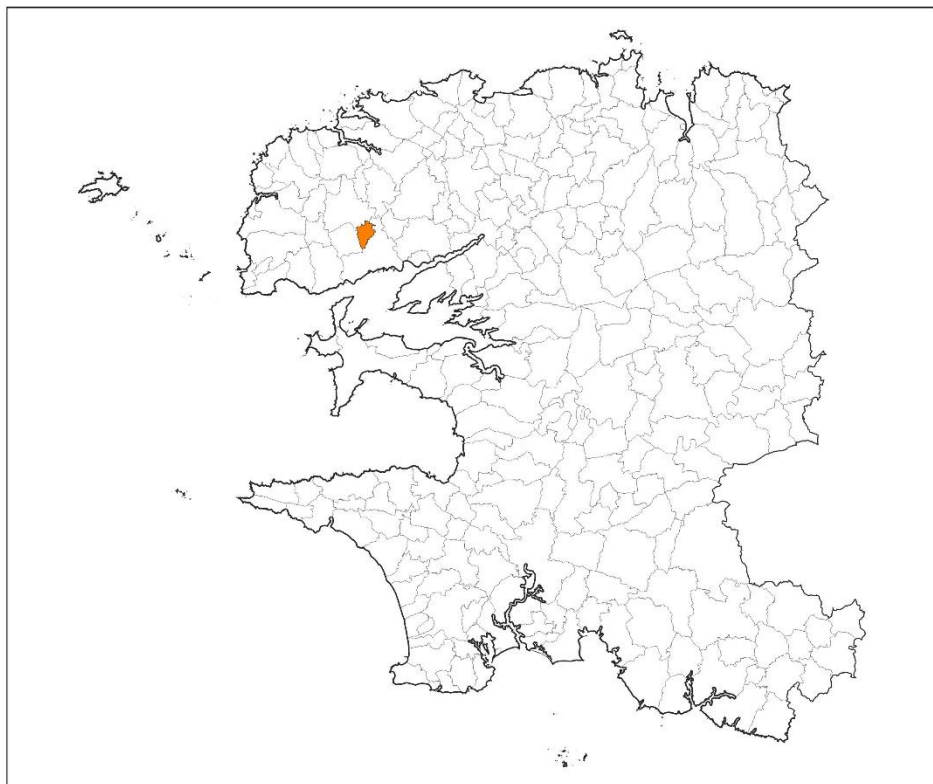
Points de contact pour les élus

Pour toute question sur la connectivité de votre mairie ou de vos bâtiments municipaux, renseignez-vous auprès de votre opérateur télécom.

Si vous avez une question sur le projet de fermeture du cuivre dans votre territoire, prenez contact avec votre interlocuteur local

[Délégations par région - Collectivités locales \(orange.com\)](#)

Le lot 1 de fermeture du cuivre en carte



Légende



Communes du lot 1

Finistère (29)

Région Bretagne

Communes concernées

code INSEE	nom commune	total locaux
29011	Bohars	1 636

Coup d'œil sur le lot 1 de fermeture du réseau cuivre

Morbihan (56)

Région Bretagne

Vision départementale

- 6 communes retenues
- 6 202 locaux (vision sept. 2022)
- Zonage : zone moins dense d'initiative privée
- Opérateur d'infrastructure Cuivre : Orange
- Date du lancement : 13/12/2022
- Fermeture commerciale : 31/01/2024
- Fermeture technique : 31/01/2025
- Opérateurs d'infrastructure Fibre : XP Fibre, Orange, Vannes Agglo Numérique REV@

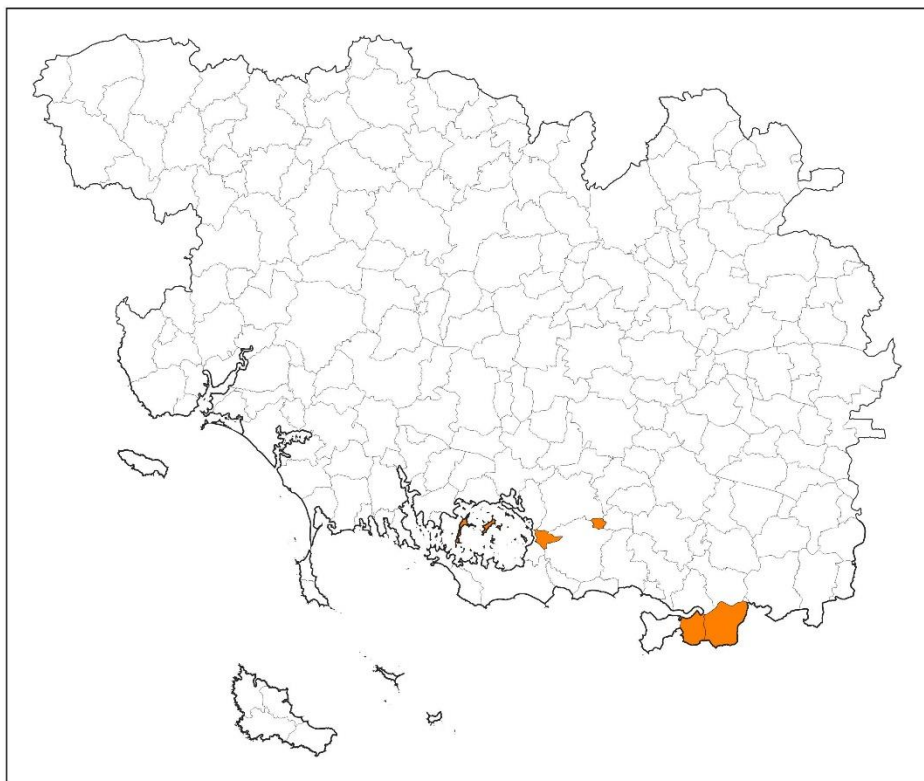
Points de contact pour les élus

Pour toute question sur la connectivité de votre mairie ou de vos bâtiments municipaux, renseignez-vous auprès de votre opérateur télécom.

Si vous avez une question sur le projet de fermeture du cuivre dans votre territoire, prenez contact avec votre interlocuteur local

[Délégations par région - Collectivités locales \(orange.com\)](#)

Le lot 1 de fermeture du cuivre en carte



Légende



Communes du lot 1

Morbihan (56)

Région Bretagne

Communes concernées

code INSEE	nom commune	total locaux
56030	Camoël	805
56058	Férel	1 977
56084	Le Hézo	679
56087	Île-aux-Moines	1 240
56088	Île-d'Arz	622
56259	La Trinité-Surzur	879

Coup d'œil sur le lot 1 de fermeture du réseau cuivre

Centre-Val de Loire

Vision régionale

- 5 communes retenues
- 3 227 locaux (vision sept. 2022)
- Zonage : zone moins dense d'initiative publique
- Opérateur d'infrastructure Cuivre : Orange
- Date du lancement : 13/12/2022
- Fermeture commerciale : 31/01/2024
- Fermeture technique : 31/01/2025
- 1 opérateur d'infrastructure Fibre concerné

Le lot 1 de fermeture du cuivre en carte



Légende



Communes du lot 1

Cher (18)

Région Centre-Val de Loire

Vision départementale

- 5 communes retenues
- 3 227 locaux (vision sept. 2022)
- Zonage : zone moins dense d'initiative publique
- Opérateur d'infrastructure Cuivre : Orange
- Date du lancement : 13/12/2022
- Fermeture commerciale : 31/01/2024
- Fermeture technique : 31/01/2025
- Opérateur d'infrastructure Fibre : Berry fibre optique

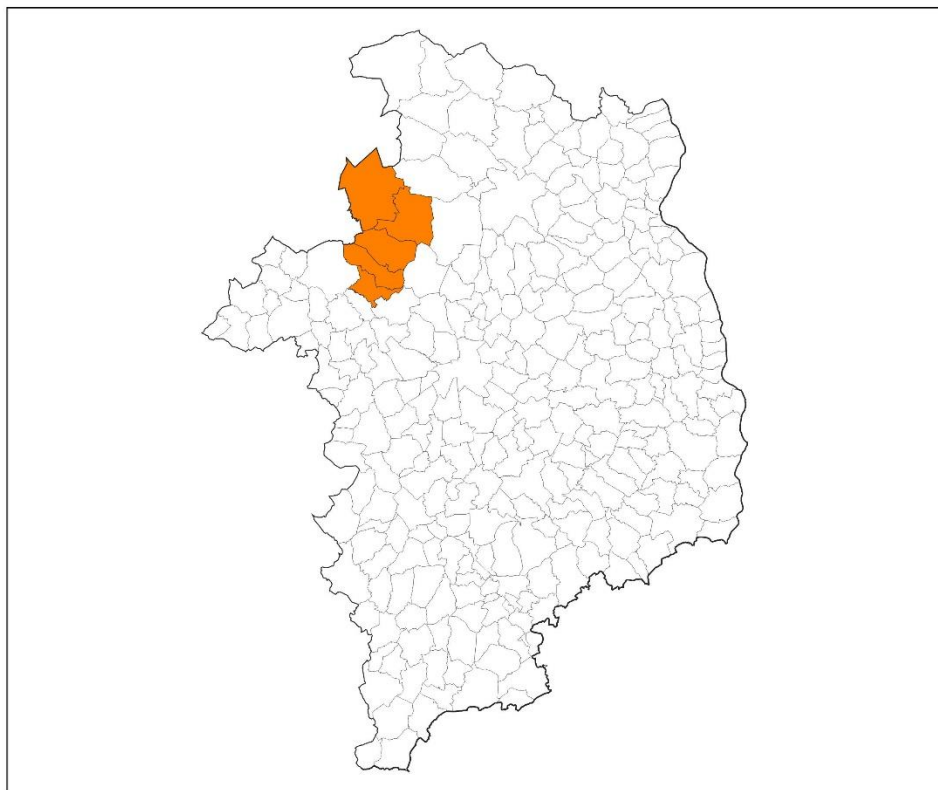
Points de contact pour les élus

Pour toute question sur la connectivité de votre mairie ou de vos bâtiments municipaux, renseignez-vous auprès de votre opérateur télécom.

Si vous avez une question sur le projet de fermeture du cuivre dans votre territoire, prenez contact avec votre interlocuteur local

[Délégations par région - Collectivités locales \(orange.com\)](#)

Le lot 1 de fermeture du cuivre en carte



Légende



Communes du lot 1

Cher (18)

Région Centre-Val de Loire

Communes concernées

code INSEE	nom commune	total locaux
18159	Nançay	649
18165	Neuvy-sur-Barangeon	835
18219	Saint-Laurent	262
18281	Vignoux-sur-Barangeon	1 141
18290	Vouzeron	340

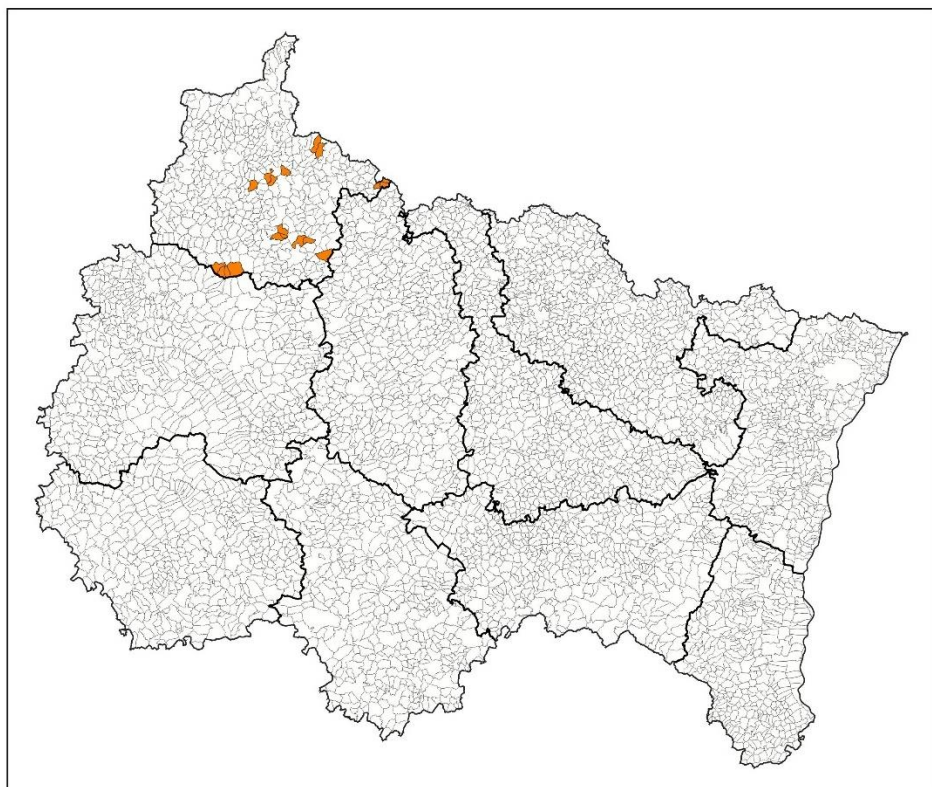
Coup d'œil sur le lot 1 de fermeture du réseau cuivre

Grand Est

Vision régionale

- 19 communes retenues
- 2 617 locaux (vision sept. 2022)
- Zonage : zone moins dense d'initiative publique
- Opérateur d'infrastructure Cuivre : Orange
- Date du lancement : 13/12/2022
- Fermeture commerciale : 31/01/2024
- Fermeture technique : 31/01/2025
- 1 opérateur d'infrastructure Fibre concerné

Le lot 1 de fermeture du cuivre en carte



Légende



Communes du lot 1

Ardennes (08)

Région Grand Est

Vision départementale

- 19 communes retenues
- 2 617 locaux (vision sept. 2022)
- Zonage : zone moins dense d'initiative publique
- Opérateur d'infrastructure Cuivre : Orange
- Date du lancement : 13/12/2022
- Fermeture commerciale : 31/01/2024
- Fermeture technique : 31/01/2025
- Opérateur d'infrastructure Fibre : Losange

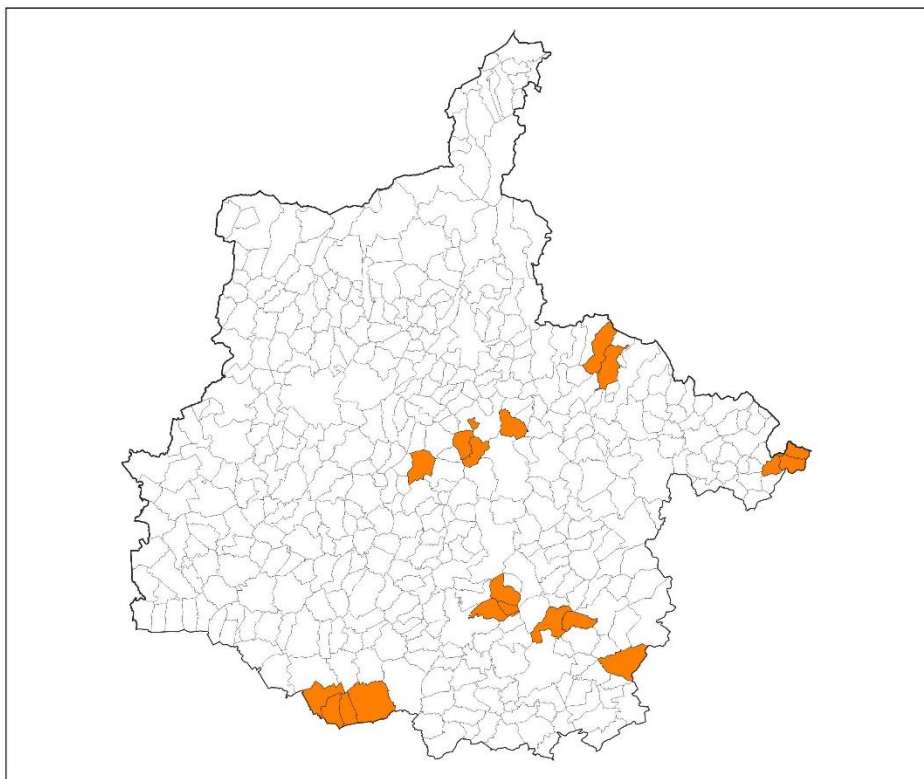
Points de contact pour les élus

Pour toute question sur la connectivité de votre mairie ou de vos bâtiments municipaux, renseignez-vous auprès de votre opérateur télécom.

Si vous avez une question sur le projet de fermeture du cuivre dans votre territoire, prenez contact avec votre interlocuteur local

[Délégations par région - Collectivités locales \(orange.com\)](#)

Le lot 1 de fermeture du cuivre en carte



Légende



Communes du lot 1

Ardennes (08)

Région Grand Est

Communes concernées

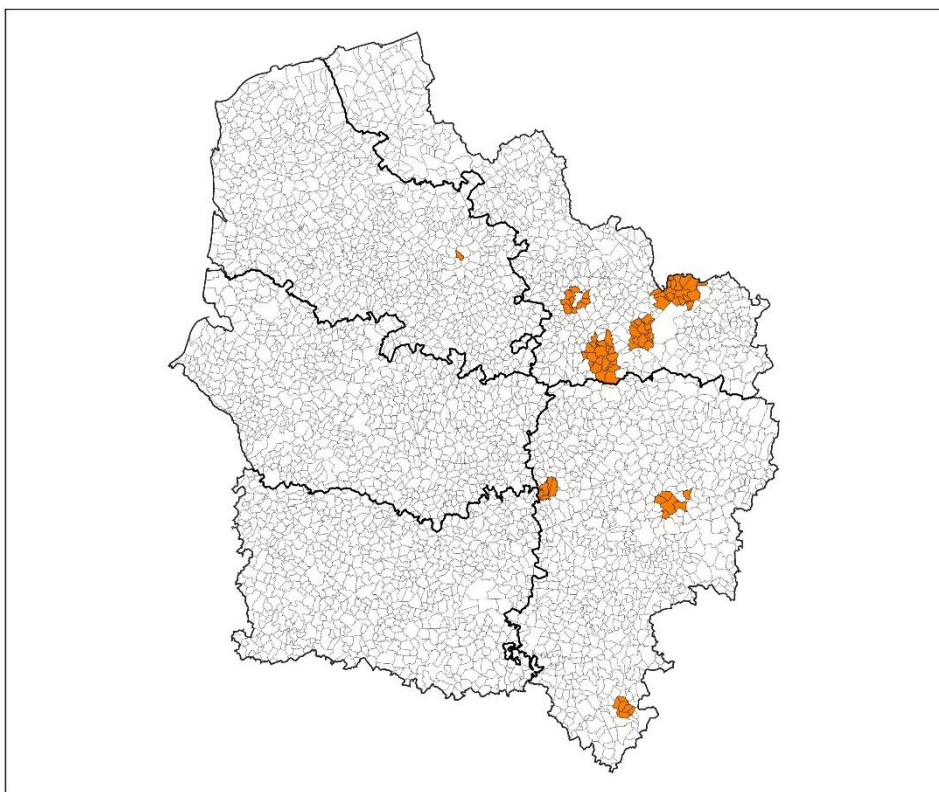
code INSEE	nom commune	locaux (sept. 2022)
08045	Ballay	149
08086	Briquenay	69
08191	Givonne	526
08220	Hauviné	142
08223	Herbeuval	88
08232	Illy	227
08246	Landres-et-Saint-Georges	87
08275	Margny	130
08283	Mazerny	82
08350	Quatre-Champs	146
08378	Saint-Clément-à-Arnes	72
08379	Saint-Étienne-à-Arnes	135
08393	Saint-Pierre-à-Arnes	42
08399	Sapogne-sur-Marche	106
08400	Sapogne-et-Feuchères	275
08422	Singly	82
08446	Thénorgues	56
08453	Toges	75
08045	Ballay	149

Hauts-de-France

Vision régionale

- 80 communes
- 42 996 locaux (vision octobre 2022)
- Zonages : zone moins dense d'initiative publique
- Opérateur d'infrastructure Cuivre : Orange
- Lancement du lot : 13/12/2022
- Fermeture commerciale : 31/01/2024
- Fermeture technique : 31/01/2025
- 3 opérateurs d'infrastructure Fibre concernés

Le lot 1 de fermeture du cuivre en carte



Légende



Communes du lot 1

Aisne (02)

Région Hauts-de-France

Vision départementale

- 17 communes retenues
- 3 768 locaux (vision sept. 2022)
- Zonage : zone moins dense d'initiative publique
- Opérateur d'infrastructure Cuivre : Orange
- Lancement du lot : 13/12/2022
- Fermeture commerciale : 31/01/2024
- Fermeture technique : 31/01/2025
- Opérateur d'infrastructure Fibre : Aisne THD

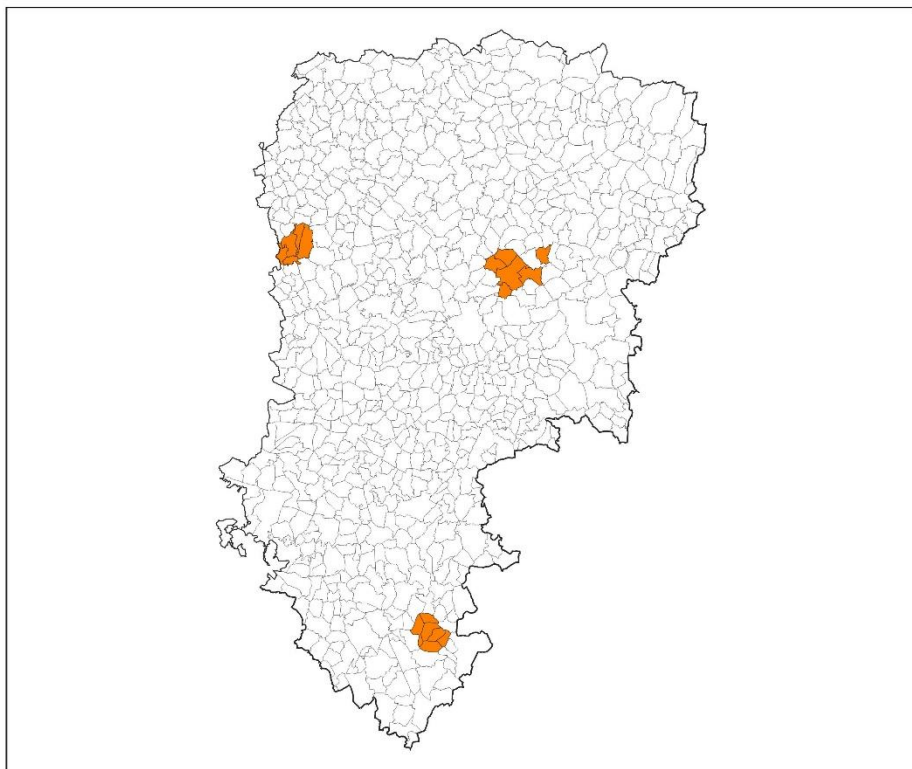
Points de contact pour les élus

Pour toute question sur la connectivité de votre mairie ou de vos bâtiments municipaux, renseignez-vous auprès de votre opérateur télécom.

Si vous avez une question sur le projet de fermeture du cuivre dans votre territoire, prenez contact avec votre interlocuteur local

[Délégations par région - Collectivités locales \(orange.com\)](#)

Le lot 1 de fermeture du cuivre en carte



Légende



Communes du lot 1

Aisne (02)

Région Hauts-de-France

Communes concernées

code INSEE	nom commune	locaux (sept. 2022)
02019	Annois	189
02048	Barenton-sur-Serre	69
02056	Beaumont-en-Beine	89
02213	Connigis	179
02239	Crézancy	578
02246	Cugny	295
02248	Cuirieux	72
02315	Flavy-le-Martel	823
02328	Fossoy	281
02338	Froidmont-Cohartille	130
02353	Grandlup-et-Fay	150
02484	Mézy-Moulins	266
02493	Monceau-le-Waast	118
02510	Monthurel	95
02546	La Neuville-en-Beine	89
02600	Pierrepont	200
02677	Saint-Eugène	145

Coup d'œil sur le lot 1 de fermeture du réseau cuivre

Nord (59)

Région Hauts-de-France

Vision départementale

- 62 communes retenues
- 36 988 locaux (vision sept. 2022)
- Zonage : zone moins dense d'initiative publique
- Opérateur d'infrastructure Cuivre : Orange
- Date du lancement : 13/12/2022
- Fermeture commerciale : 31/01/2024
- Fermeture technique : 31/01/2025
- Opérateur d'infrastructure Fibre : THD 59/62

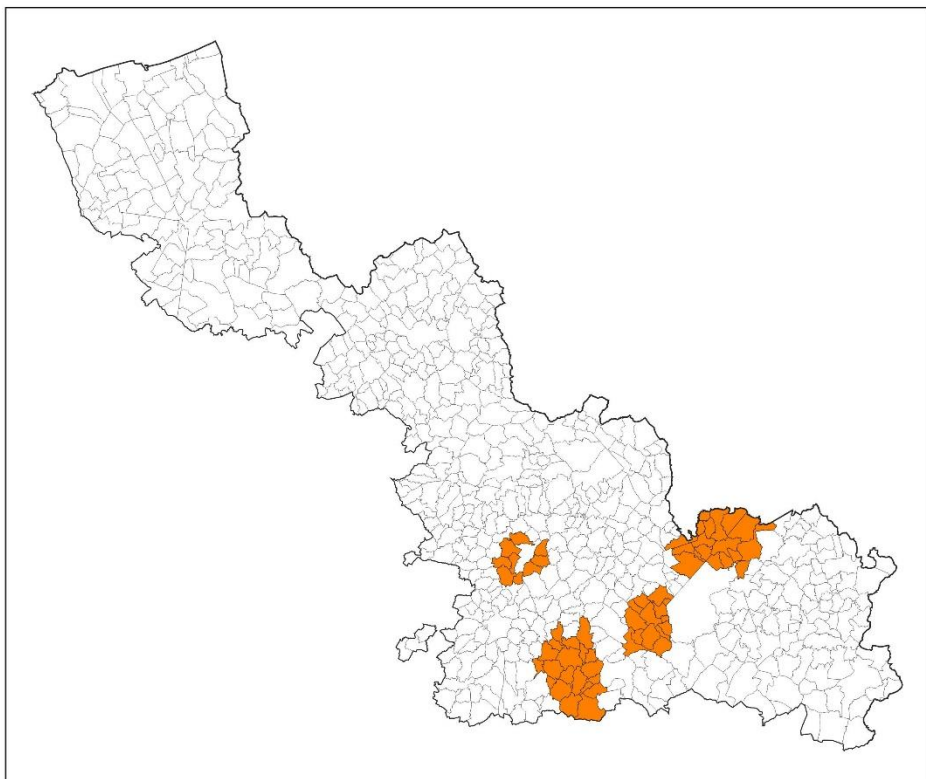
Points de contact pour les élus

Pour toute question sur la connectivité de votre mairie ou de vos bâtiments municipaux, renseignez-vous auprès de votre opérateur télécom.

Si vous avez une question sur le projet de fermeture du cuivre dans votre territoire, prenez contact avec votre interlocuteur local

[Délégations par région - Collectivités locales \(orange.com\)](#)

Le lot 1 de fermeture du cuivre en carte



Légende



Communes du lot 1

Nord (59)

Région Hauts-de-France

Communes concernées

code INSEE	nom commune	total locaux
59006	Amfroipret	106
59031	Audignies	156
59053	Bavay	1 878
59059	Beaumont-en-Cambrésis	230
59063	Beauvois-en-Cambrésis	1 140
59065	Bellignies	402
59070	Bermeries	163
59074	Bertry	1 117
59075	Béthencourt	367
59077	Bettrechies	121
59081	Béviliers	279
59099	Bousies	847
59118	Busigny	1 206
59139	Caudry	8 184
59140	Caulery	236
59149	Clary	585
59164	Croix-Caluyau	131
59194	Englefontaine	639
59219	Estrun	306
59232	La Flamengrie	206
59242	Fontaine-au-Bois	327
59243	Fontaine-au-Pire	635
59246	Forest-en-Cambrésis	284
59265	Gommegnies	1 081
59277	Gussignies	181
59283	Hargnies	276
59287	Haucourt-en-Cambrésis	99
59296	Hecq	163
59310	Hon-Hergies	426
59311	Honnechy	257
59313	Hordain	706
59315	Houdain-lez-Bavay	430
59321	Inchy	409
59348	Lieu-Saint-Amand	702
59349	Ligny-en-Cambrésis	942
59357	La Longueville	1 053
59363	Louvignies-Quesnoy	463
59382	Maretz	730
59387	Marquette-en-Ostrevant	877
59391	Mastaing	440
59394	Maurois	196
59396	Mecquignies	342
59413	Montigny-en-Cambrésis	295
59425	Neuville-en-Avesnois	139
59429	Neuville-sur-Escaut	1 309
59441	Obies	316
59455	Paillecourt	463
59464	Poix-du-Nord	1 045
59472	Preux-au-Bois	424
59473	Preux-au-Sart	145
59494	Raucourt-au-Bois	80
59498	Reumont	184
59503	Robersart	87
59548	Saint-Waast	305
59549	Salesches	165
59584	Taisnières-sur-Hon	512
59604	Troisvilles	380
59607	Vendegies-au-Bois	226
59614	Viesly	766
59640	Wargnies-le-Petit	362
59645	Wasnes-au-Bac	277
59652	Wavrechain-sous-Faulx	190

Pas-de-Calais (62)

Région Hauts-de-France

Vision départementale

- 1 commune retenue
- 2 240 locaux (vision sept. 2022)
- Zonage : zone moins dense d'initiative privée
- Opérateur d'infrastructure Cuivre : Orange
- Date du lancement : 13/12/2022
- Fermeture commerciale : 31/01/2024
- Fermeture technique : 31/01/2025
- Opérateur d'infrastructure Fibre : Orange

Points de contact pour les élus

Pour toute question sur la connectivité de votre mairie ou de vos bâtiments municipaux, renseignez-vous auprès de votre opérateur télécom.

Si vous avez une question sur le projet de fermeture du cuivre dans votre territoire, prenez contact avec votre interlocuteur local

[Délégations par région - Collectivités locales \(orange.com\)](#)

Le lot 1 de fermeture du cuivre en carte



Légende



Communes du lot 1

Pas-de-Calais (62)

Région Hauts-de-France

Communes concernées

code INSEE	nom commune	total locaux
62032	Angres	2 240

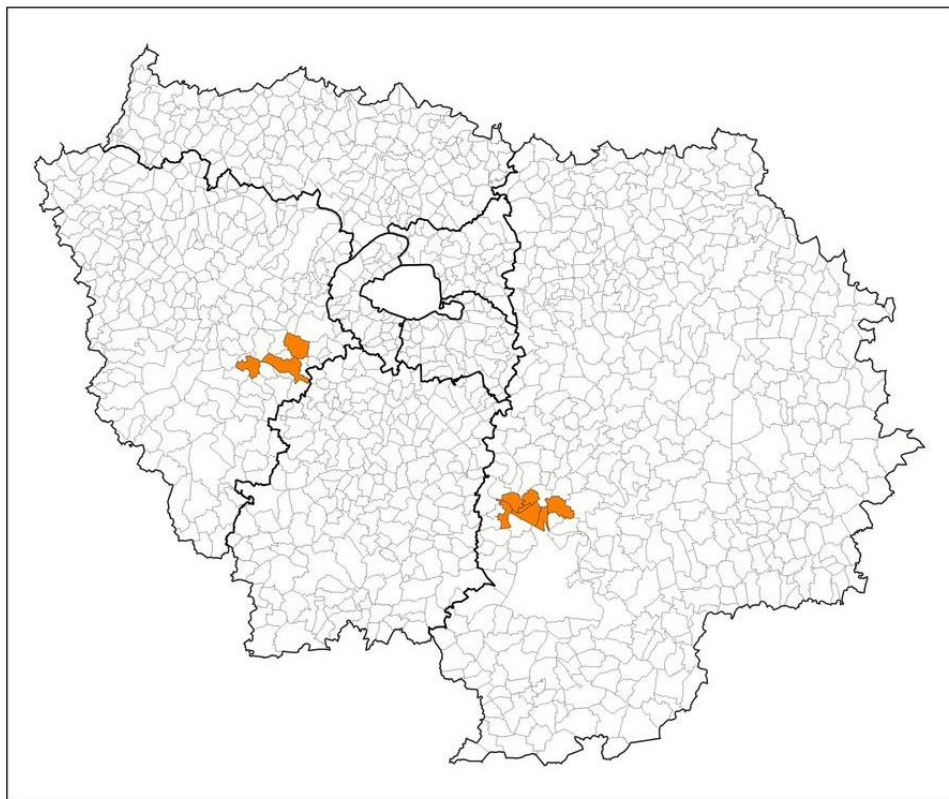
Coup d'œil sur le lot 1 de fermeture du réseau cuivre

Ile-de-France

Vision régionale

- 10 communes
- 55 235 locaux (vision octobre 2022)
- Zonages : zone moins dense d'initiative privée
- Opérateur d'infrastructure Cuivre : Orange
- Lancement du lot : 13/12/2022
- Fermeture commerciale : 31/01/2024
- Fermeture technique : 31/01/2025
- 1 opérateurs d'infrastructure Fibre concernés

Le lot 1 de fermeture du cuivre en carte



Légende



Communes du lot 1

Seine-et-Marne (77)

Région Ile-de-France

Vision départementale

- 7 communes retenues
- 32 882 locaux (vision sept. 2022)
- Zonage : zone moins dense d'initiative privée
- Opérateur d'infrastructure Cuivre : Orange
- Date du lancement : 13/12/2022
- Fermeture commerciale : 31/01/2024
- Fermeture technique : 31/01/2025
- Opérateur d'infrastructure Fibre : Orange

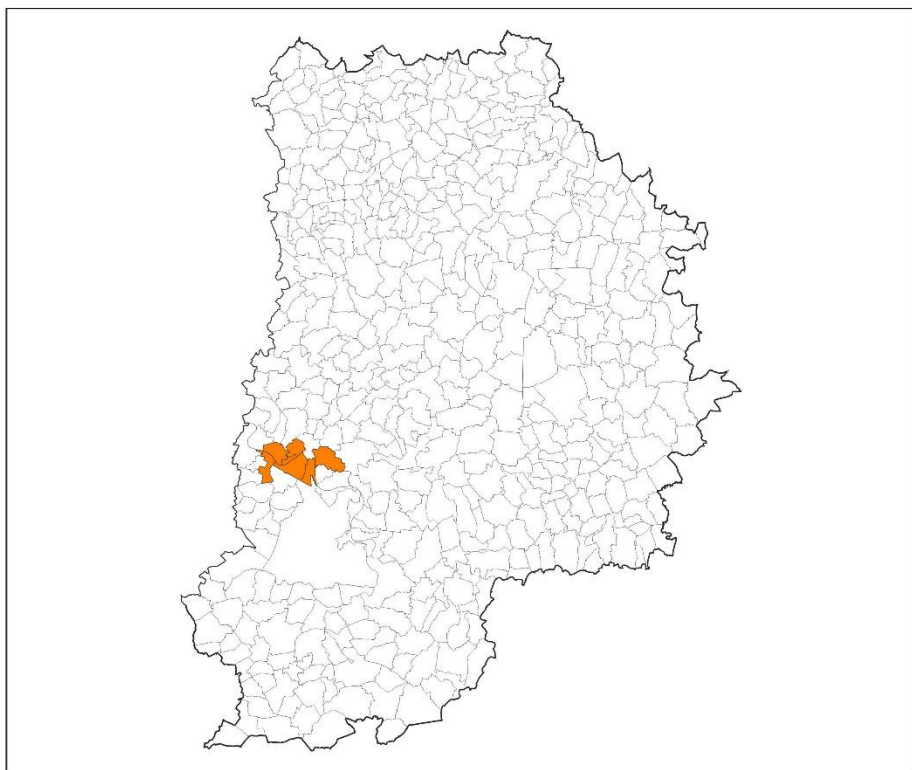
Points de contact pour les élus

Pour toute question sur la connectivité de votre mairie ou de vos bâtiments municipaux, renseignez-vous auprès de votre opérateur télécom.

Si vous avez une question sur le projet de fermeture du cuivre dans votre territoire, prenez contact avec votre interlocuteur local

[Délégations par région - Collectivités locales \(orange.com\)](#)

Le lot 1 de fermeture du cuivre en carte



Légende



Communes du lot 1

Seine-et-Marne (77)

Région Ile-de-France

Communes concernées

code INSEE	nom commune	total locaux
77038	Boissettes	249
77039	Boissise-la-Bertrand	626
77040	Boissise-le-Roi	1 877
77152	Dammarie-les-Lys	12 284
77285	Le Mée-sur-Seine	9 608
77389	La Rochette	2 366
77487	Vaux-le-Pénil	5 872

Coup d'œil sur le lot 1 de fermeture du réseau cuivre

Yvelines (78)

Région Ile-de-France

Vision départementale

- 3 communes retenues
- 22 353 locaux (vision sept. 2022)
- Zonage : zone moins dense d'initiative privée
- Opérateur d'infrastructure Cuivre : Orange
- Date du lancement : 13/12/2022
- Fermeture commerciale : 31/01/2024
- Fermeture technique : 31/01/2025
- Opérateur d'infrastructure Fibre : Orange

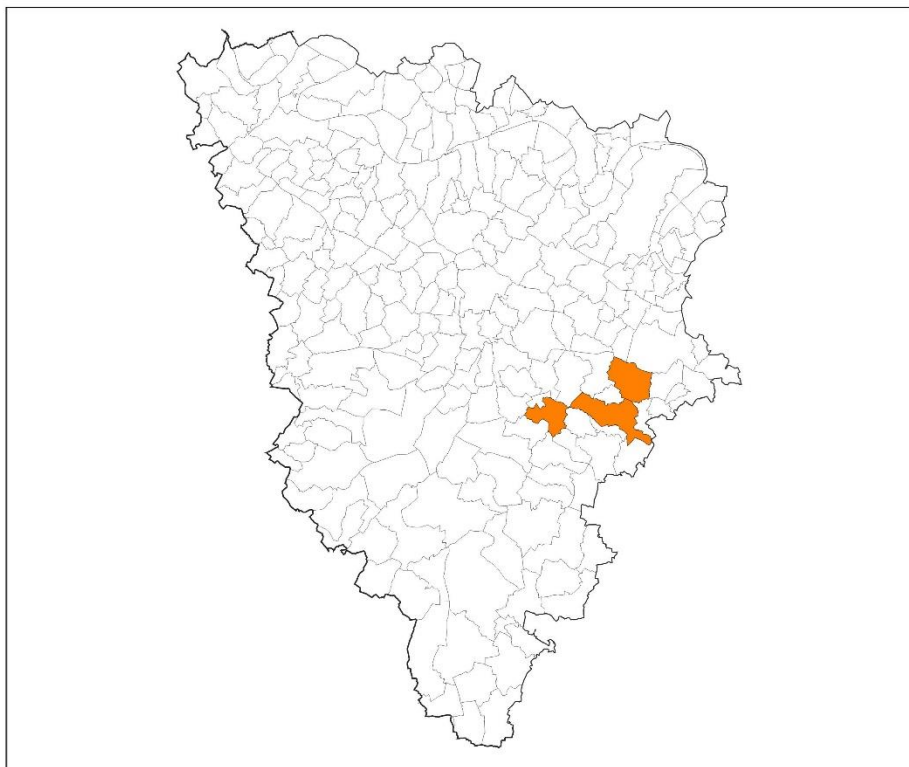
Points de contact pour les élus

Pour toute question sur la connectivité de votre mairie ou de vos bâtiments municipaux, renseignez-vous auprès de votre opérateur télécom.

Si vous avez une question sur le projet de fermeture du cuivre dans votre territoire, prenez contact avec votre interlocuteur local

[Délégations par région - Collectivités locales \(orange.com\)](#)

Le lot 1 de fermeture du cuivre en carte



Légende



Communes du lot 1

Yvelines (78)

Région Ile-de-France

Communes concernées

code INSEE	nom commune	total locaux
78297	Guyancourt	14 582
78356	Magny-les-Hameaux	4 131
78397	Le Mesnil-Saint-Denis	3 640

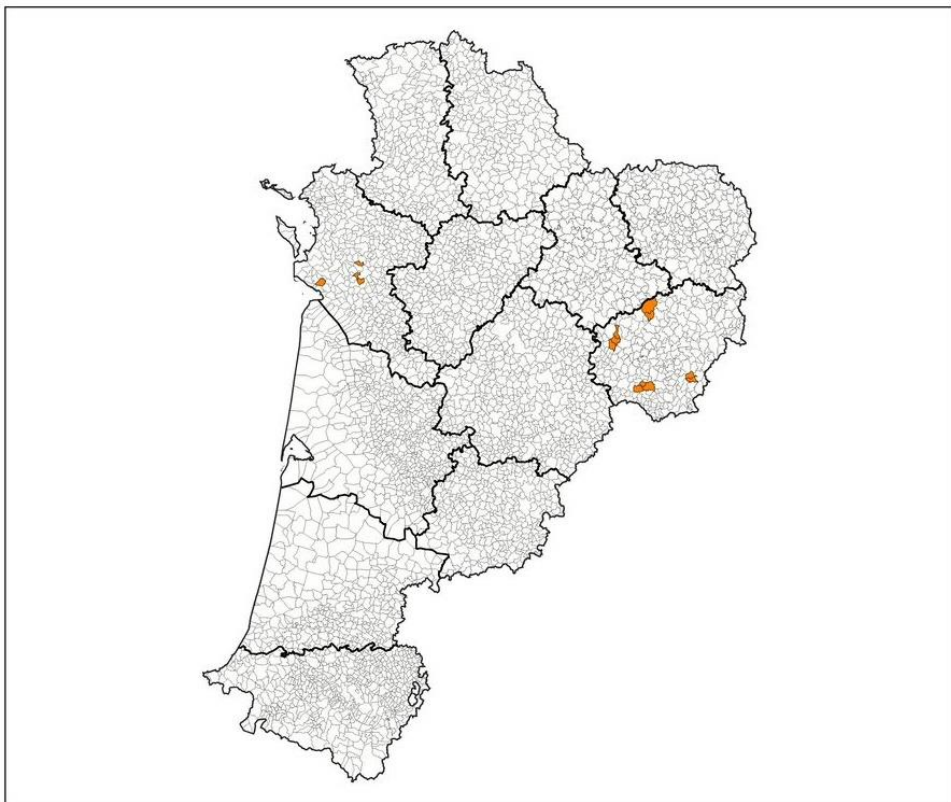
Coup d'œil sur le lot 1 de fermeture du réseau cuivre

Nouvelle-Aquitaine

Vision régionale

- 14 communes
- 7 856 locaux (vision octobre 2022)
- Zonages : zone moins dense d'initiative publique et d'initiative privée
- Opérateur d'infrastructure Cuivre : Orange
- Lancement du lot : 13/12/2022
- Fermeture commerciale : 31/01/2024
- Fermeture technique : 31/01/2025
- 3 opérateurs d'infrastructure Fibre concernés

Le lot 1 de fermeture du cuivre en carte



Légende



Communes du lot 1

Charente-Maritime (17)

Région Nouvelle-Aquitaine

Vision départementale

- 4 communes retenues
- 3 470 locaux (vision sept. 2022)
- Zonage : zones moins dense d'initiative publique et privée
- Opérateur d'infrastructure Cuivre : Orange
- Date du lancement : 13/12/2022
- Fermeture commerciale : 31/01/2024
- Fermeture technique : 31/01/2025
- Opérateurs d'infrastructure Fibre : Orange et Charente-Maritime Très Haut Débit

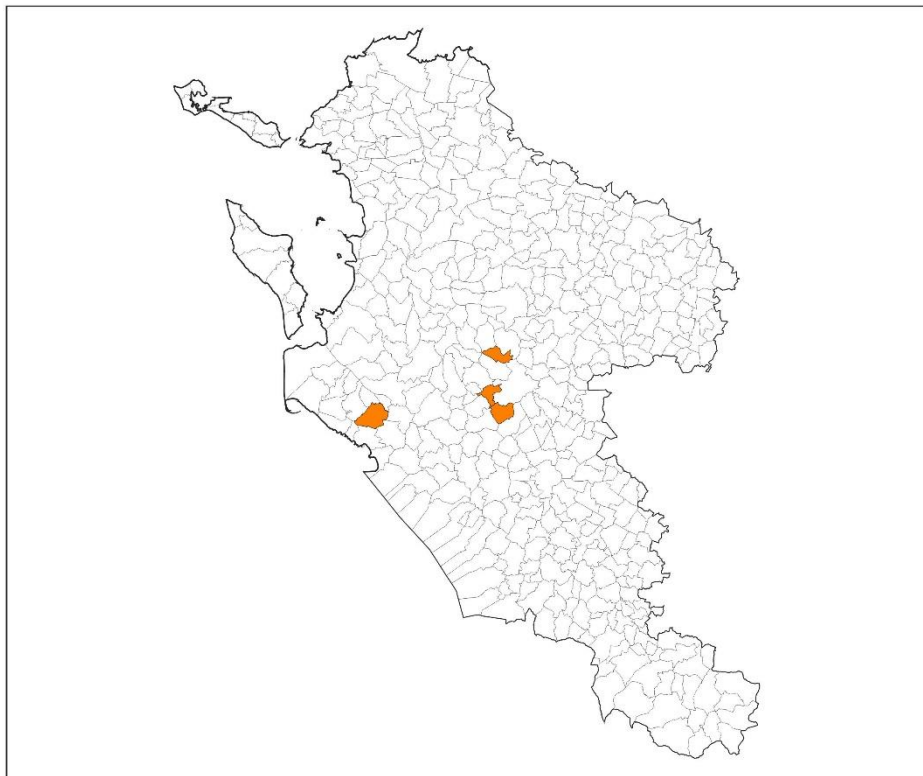
Points de contact pour les élus

Pour toute question sur la connectivité de votre mairie ou de vos bâtiments municipaux, renseignez-vous auprès de votre opérateur télécom.

Si vous avez une question sur le projet de fermeture du cuivre dans votre territoire, prenez contact avec votre interlocuteur local

[Délégations par région - Collectivités locales \(orange.com\)](#)

Le lot 1 de fermeture du cuivre en carte



Légende



Communes du lot 1

Charente-Maritime (17)

Région Nouvelle-Aquitaine

Communes concernées

code INSEE	nom commune	total locaux
17102	Chermignac	676
17148	Écurat	244
17275	Pessines	401
17409	Saint-Sulpice-de-Royan	2 149

Coup d'œil sur le lot 1 de fermeture du réseau cuivre

Corrèze (19)

Région Nouvelle-Aquitaine

Vision départementale

- 10 communes retenues
- 4 386 locaux (vision octobre 2022)
- Zonage : zone moins dense d'initiative publique
- Opérateur d'infrastructure Cuivre : Orange
- Date du lancement : XX/11/2022
- Fermeture commerciale : 31/01/2024
- Fermeture technique : 31/01/2025
- Opérateur d'infrastructure Fibre : Nouvelle-Aquitaine THD

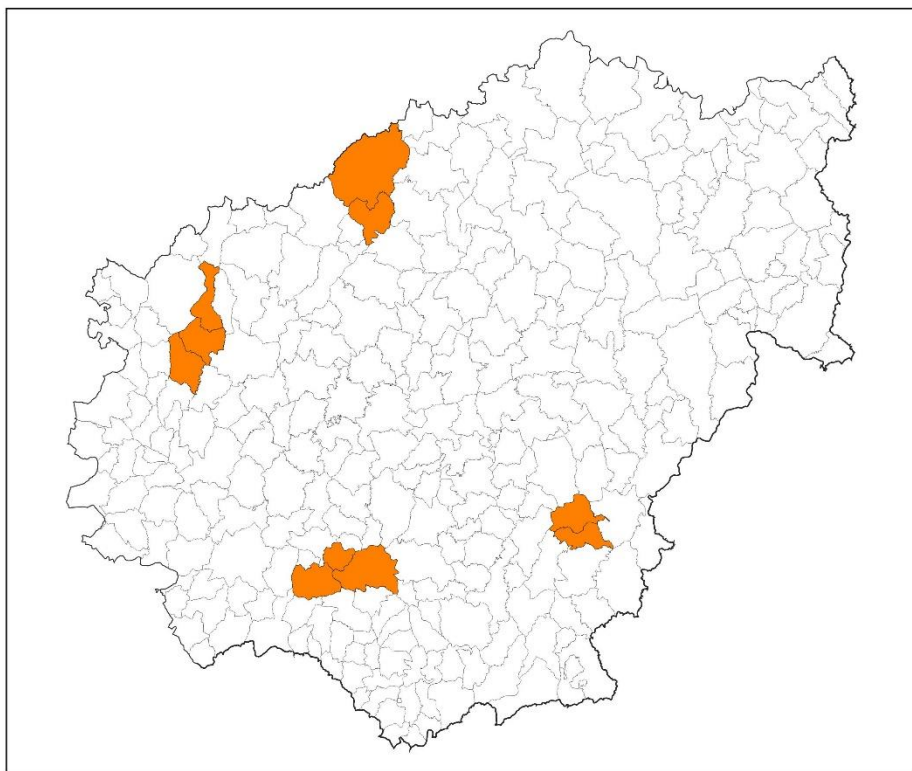
Points de contact pour les élus

Pour toute question sur la connectivité de votre mairie ou de vos bâtiments municipaux, renseignez-vous auprès de votre opérateur télécom.

Si vous avez une question sur le projet de fermeture du cuivre dans votre territoire, prenez contact avec votre interlocuteur local

[Délégations par région - Collectivités locales \(orange.com\)](#)

Le lot 1 de fermeture du cuivre en carte



Légende



Communes du lot 1

Corrèze (19)

Région Nouvelle-Aquitaine

Communes concernées

code INSEE	nom commune	total locaux
19003	Albignac	179
19018	Bassignac-le-Haut	187
19023	Beynat	975
19024	Beysnac	394
19036	Chamberet	1 243
19069	Darazac	173
19105	Lanteuil	344
19230	Saint-Pardoux-Corbier	344
19262	Soudaine-Lavinadière	164
19270	Troche	383

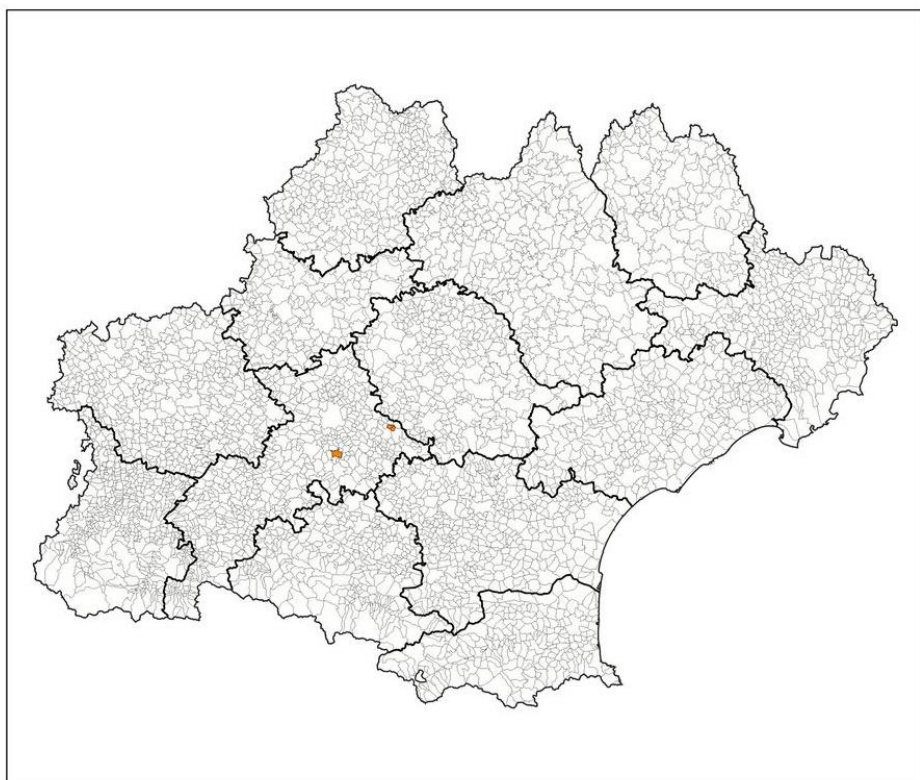
Coup d'œil sur le lot 1 de fermeture du réseau cuivre

Occitanie


Vision régionale

- 3 communes retenues
- 1 864 locaux (vision sept. 2022)
- Zonage : zone moins dense d'initiative publique
- Opérateur d'infrastructure Cuivre : Orange
- Date du lancement : 13/12/2022
- Fermeture commerciale : 31/01/2024
- Fermeture technique : 31/01/2025
- 1 opérateur d'infrastructure Fibre concerné

Le lot 1 de fermeture du cuivre en carte



Légende

-  Communes du lot 1

Haute-Garonne (31)

Région Occitanie

Vision départementale

- 3 communes retenues
- 1 864 locaux (vision sept. 2022)
- Zonage : zone moins dense d'initiative publique
- Opérateur d'infrastructure Cuivre : Orange
- Date du lancement : 13/12/2022
- Fermeture commerciale : 31/01/2024
- Fermeture technique : 31/01/2025
- Opérateur d'infrastructure Fibre : Fibre 31

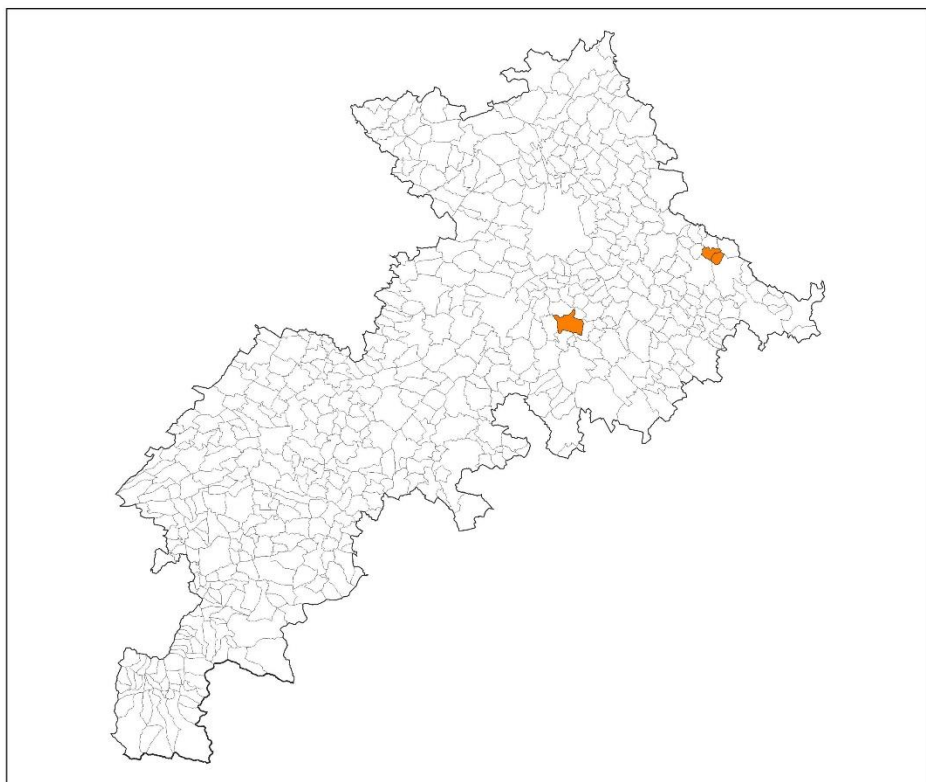
Points de contact pour les élus

Pour toute question sur la connectivité de votre mairie ou de vos bâtiments municipaux, renseignez-vous auprès de votre opérateur télécom.

Si vous avez une question sur le projet de fermeture du cuivre dans votre territoire, prenez contact avec votre interlocuteur local

[Délégations par région - Collectivités locales \(orange.com\)](#)

Le lot 1 de fermeture du cuivre en carte



Légende



Communes du lot 1

Haute-Garonne (31)

Région Occitanie

Communes concernées

code INSEE	nom commune	total locaux
31006	Albiac	123
31527	La Salvetat-Lauragais	81
31572	Venerque	1 660

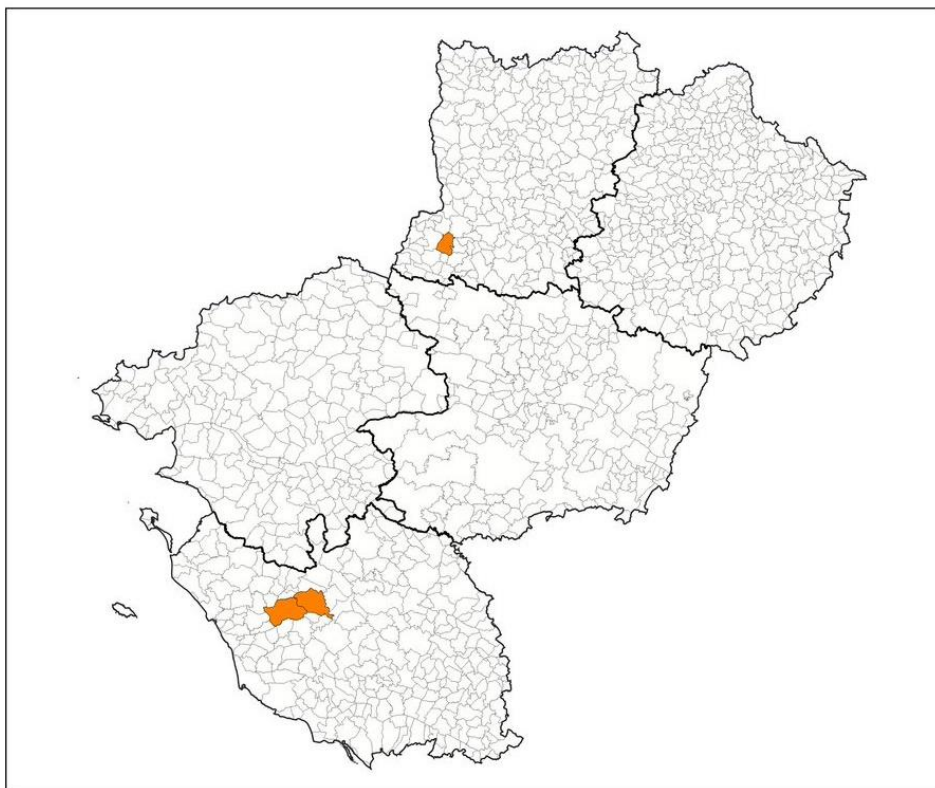
Coup d'œil sur le lot 1 de fermeture du réseau cuivre

Pays de la Loire

Vision régionale

- 3 communes
- 9 868 locaux (vision sept. 2022)
- Zonages : zone moins dense d'initiative publique
- Opérateur d'infrastructure Cuivre : Orange
- Lancement du lot : 13/12/2022
- Fermeture commerciale : 31/01/2024
- Fermeture technique : 31/01/2025
- 2 opérateurs d'infrastructure Fibre concernés

Le lot 1 de fermeture du cuivre en carte



Légende



Communes du lot 1

Mayenne (53)

Région Pays de la Loire

Vision départementale

- 1 communes retenue
- 368 locaux (vision sept. 2022)
- Zonage : zone moins dense d'initiative publique
- Opérateur d'infrastructure Cuivre : Orange
- Date du lancement : 13/12/2022
- Fermeture commerciale : 31/01/2024
- Fermeture technique : 31/01/2025
- Opérateur d'infrastructure Fibre : Mayenne THD

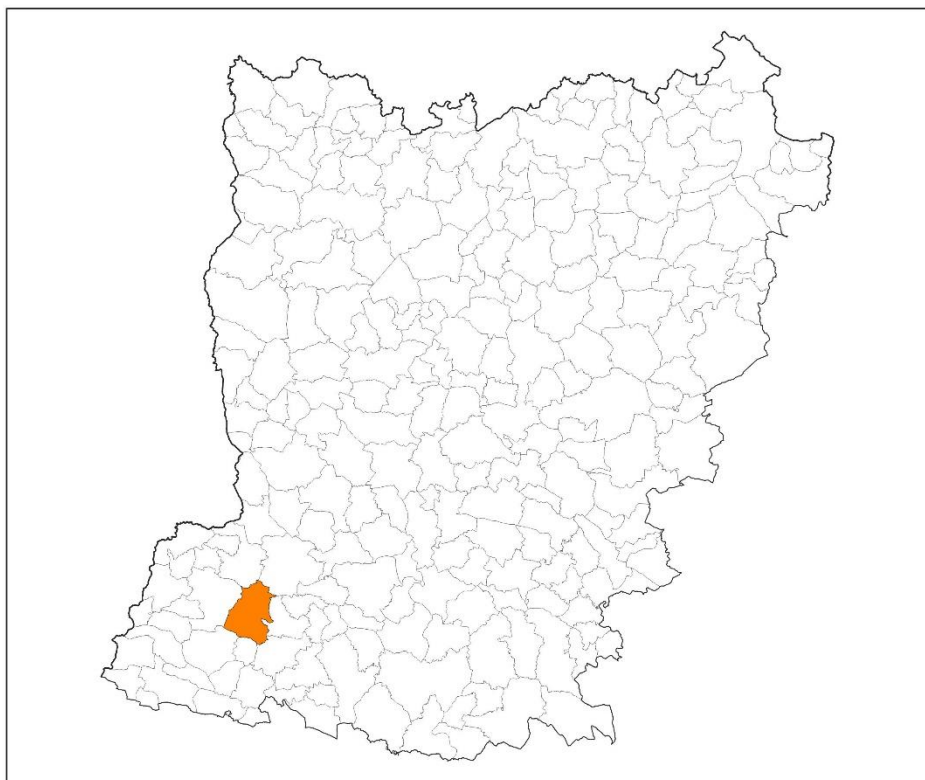
Points de contact pour les élus

Pour toute question sur la connectivité de votre mairie ou de vos bâtiments municipaux, renseignez-vous auprès de votre opérateur télécom.

Si vous avez une question sur le projet de fermeture du cuivre dans votre territoire, prenez contact avec votre interlocuteur local

[Délégations par région - Collectivités locales \(orange.com\)](#)

Le lot 1 de fermeture du cuivre en carte



Légende



Communes du lot 1

MAYENNE (53)

Région Pays de la Loire

Communes concernées

code INSEE	nom commune	total locaux
53135	Livré-la-Touche	368

Coup d'œil sur le lot 1 de fermeture du réseau cuivre

Vendée (85)

Région Pays de la Loire

Vision départementale

- 2 communes retenues
- 9 500 locaux (vision sept. 2022)
- Zonage : zone moins dense d'initiative publique
- Opérateur d'infrastructure Cuivre : Orange
- Date du lancement : 13/12/2022
- Fermeture commerciale : 31/01/2024
- Fermeture technique : 31/01/2025
- Opérateur d'infrastructure Fibre : Vendée Numérique

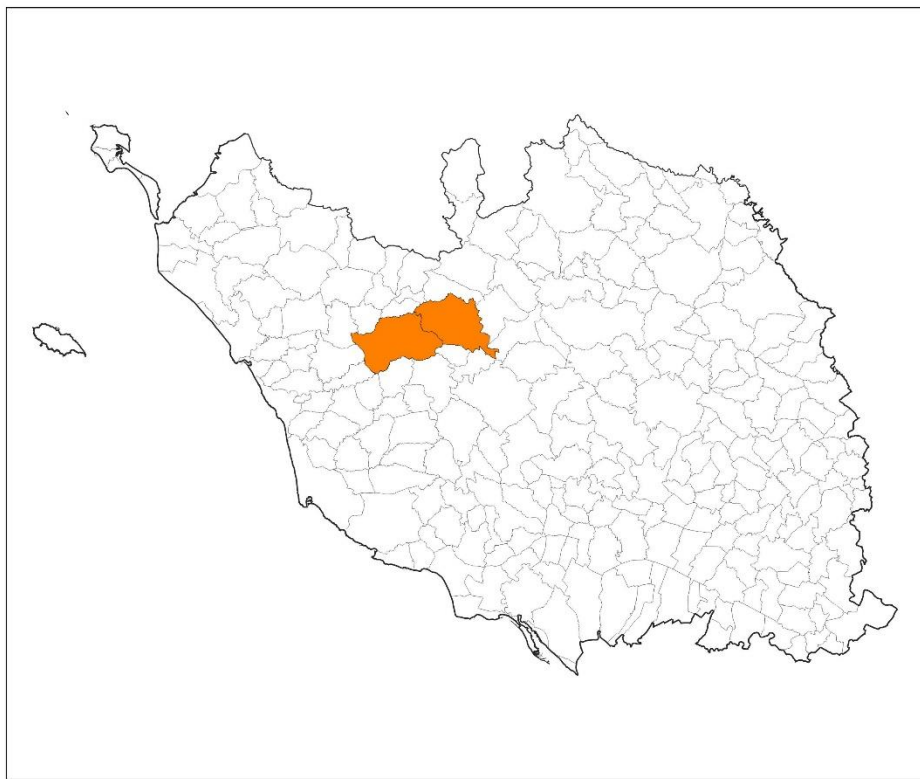
Points de contact pour les élus

Pour toute question sur la connectivité de votre mairie ou de vos bâtiments municipaux, renseignez-vous auprès de votre opérateur télécom.

Si vous avez une question sur le projet de fermeture du cuivre dans votre territoire, prenez contact avec votre interlocuteur local

[Délégations par région - Collectivités locales \(orange.com\)](#)

Le lot 1 de fermeture du cuivre en carte



Légende



Communes du lot 1

VENDEE (85)

Région Pays de la Loire

Communes départementale

code INSEE	nom commune	total locaux
85003	Aizenay	5 221
85178	Le Poiré-sur-Vie	4 279

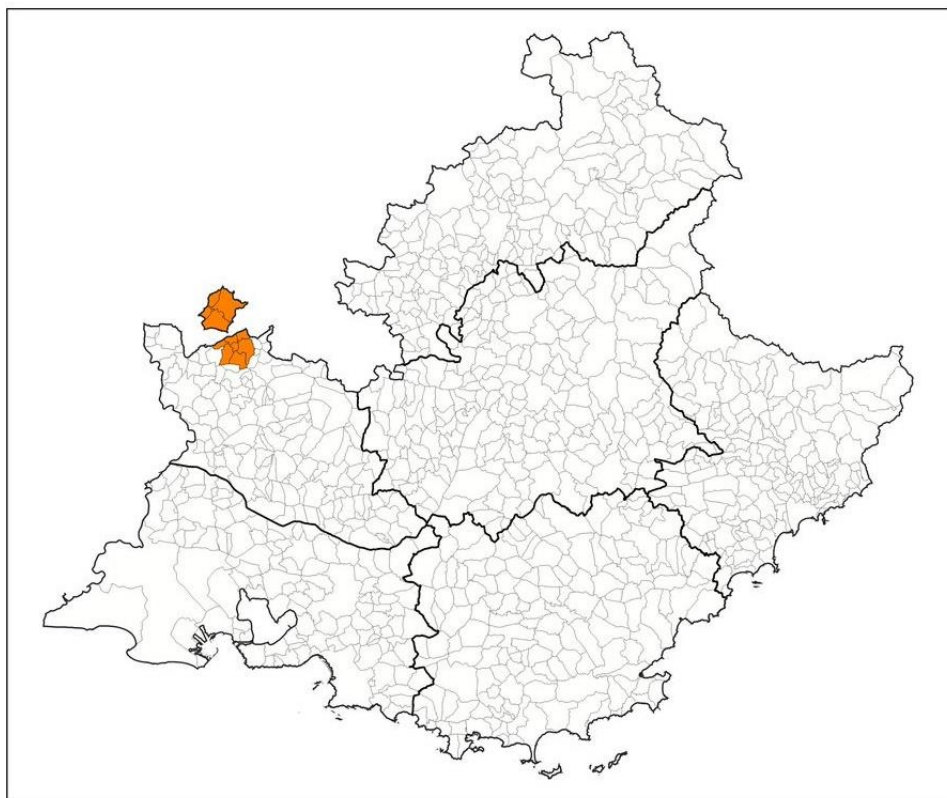
Coup d'œil sur le lot 1 de fermeture du réseau cuivre

Provence-Alpes-Côte d'Azur

Vision régionale

- 11 communes retenues
- 17 166 locaux (vision sept. 2022)
- Zonage : zone moins dense d'initiative publique
- Opérateur d'infrastructure Cuivre : Orange
- Date du lancement : 13/12/2022
- Fermeture commerciale : 31/01/2024
- Fermeture technique : 31/01/2025
- 1 opérateurs d'infrastructure Fibre concerné

Le lot 1 de fermeture du cuivre en carte



Légende



Communes du lot 1

Vaucluse (84)

Région PACA

Vision départementale

- 11 communes retenues
- 17 166 locaux (vision sept. 2022)
- Zonage : zone moins dense d'initiative publique
- Opérateur d'infrastructure Cuivre : Orange
- Date du lancement : 13/12/2022
- Fermeture commerciale : 31/01/2024
- Fermeture technique : 31/01/2025
- Opérateur d'infrastructure Fibre : Vaucluse Numérique

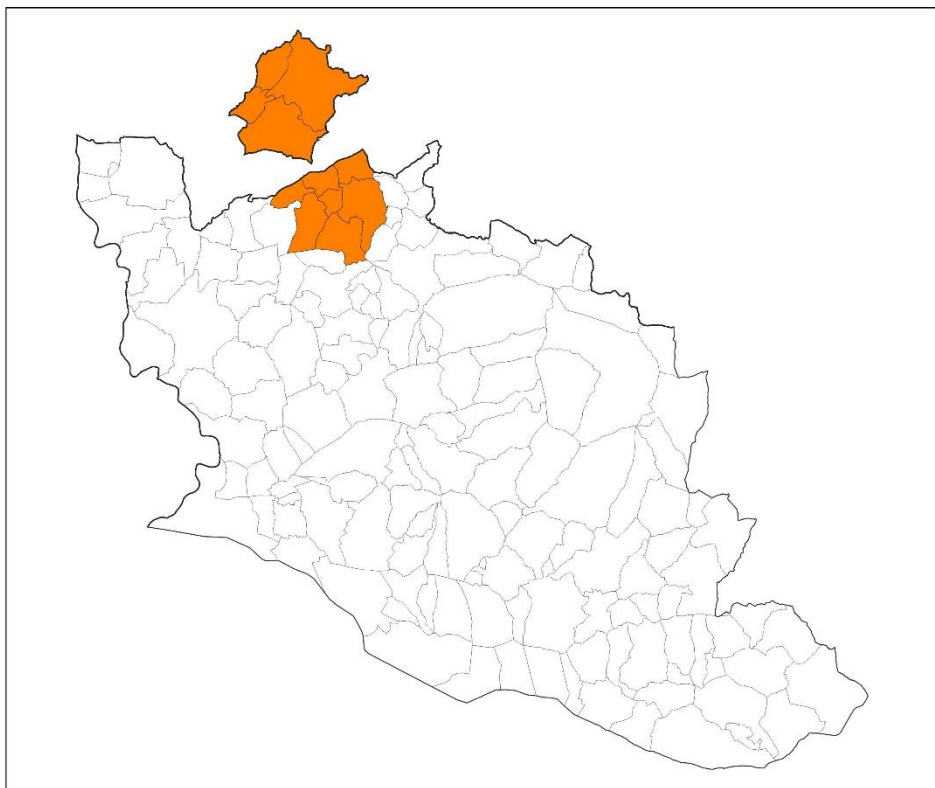
Points de contact pour les élus

Pour toute question sur la connectivité de votre mairie ou de vos bâtiments municipaux, renseignez-vous auprès de votre opérateur télécom.

Si vous avez une question sur le projet de fermeture du cuivre dans votre territoire, prenez contact avec votre interlocuteur local

[Délégations par région - Collectivités locales \(orange.com\)](#)

Le lot 1 de fermeture du cuivre en carte



Légende



Communes du lot 1

Vaucluse (84)

Région PACA

Communes concernées

code INSEE	nom commune	total locaux
84022	Buisson	212
84053	Grillon	1 109
84096	Rasteau	597
84097	Richerenches	427
84098	Roaix	462
84117	Saint-Roman-de-Malegarde	243
84126	Séguret	660
84137	Vaison-la-Romaine	5 443
84138	Valréas	6 243
84146	Villedieu	437
84150	Visan	1 333

Coup d'œil sur le lot 1 de fermeture du réseau cuivre

Guadeloupe (971)

Vision régionale

- 1 communes retenue
- 14 399 locaux (vision sept. 2022)
- Zonage : zone moins dense d'initiative privée
- Opérateur d'infrastructure Cuivre : Orange
- Date du lancement : 13/12/2022
- Fermeture commerciale : 31/01/2024
- Fermeture technique : 31/01/2025
- Opérateur d'infrastructure Fibre : Orange

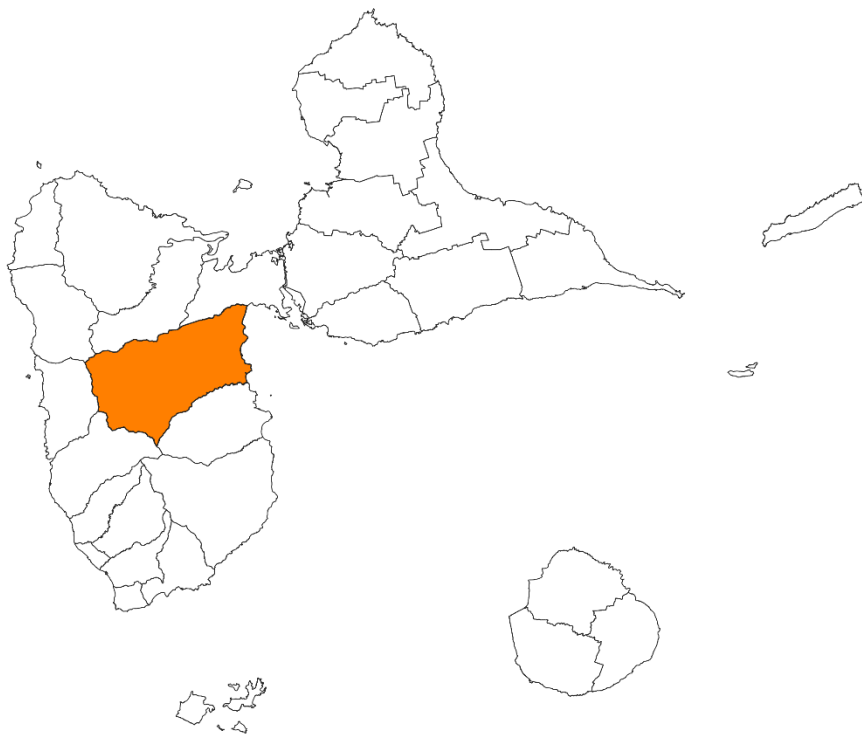
Points de contact pour les élus

Pour toute question sur la connectivité de votre mairie ou de vos bâtiments municipaux, renseignez-vous auprès de votre opérateur télécom.

Si vous avez une question sur le projet de fermeture du cuivre dans votre territoire, prenez contact avec votre interlocuteur local

[Délégations par région - Collectivités locales \(orange.com\)](#)

Le lot 1 de fermeture du cuivre en carte



Communes du lot 1

Guadeloupe (971)

Communes concernées

code INSEE	nom commune	total locaux
97118	Petit-Bourg	14 399

Coup d'œil sur le lot 1 de fermeture du réseau cuivre

Martinique (972)

Vision régionale

- 1 communes retenue
- 12 945 locaux (vision sept. 2022)
- Zonage : zone moins dense d'initiative privée
- Opérateur d'infrastructure Cuivre : Orange
- Date du lancement : 13/12/2022
- Fermeture commerciale : 31/01/2024
- Fermeture technique : 31/01/2025
- Opérateur d'infrastructure Fibre : Orange

Points de contact pour les élus

Pour toute question sur la connectivité de votre mairie ou de vos bâtiments municipaux, renseignez-vous auprès de votre opérateur télécom.

Si vous avez une question sur le projet de fermeture du cuivre dans votre territoire, prenez contact avec votre interlocuteur local

[Délégations par région - Collectivités locales \(orange.com\)](#)

Le lot 1 de fermeture du cuivre en carte



Légende



Communes du lot 1

Martinique (972)

Communes concernées

code INSEE	nom commune	total locaux
97229	Schœlcher	12 945

Coup d'œil sur le lot 1 de fermeture du réseau cuivre

Guyane (973)

Vision régionale

- 1 communes retenue
- 12 968 locaux (vision sept. 2022)
- Zonage : zone moins dense d'initiative privée
- Opérateur d'infrastructure Cuivre : Orange
- Date du lancement : 13/12/2022
- Fermeture commerciale : 31/01/2024
- Fermeture technique : 31/01/2025
- Opérateur d'infrastructure Fibre : Orange

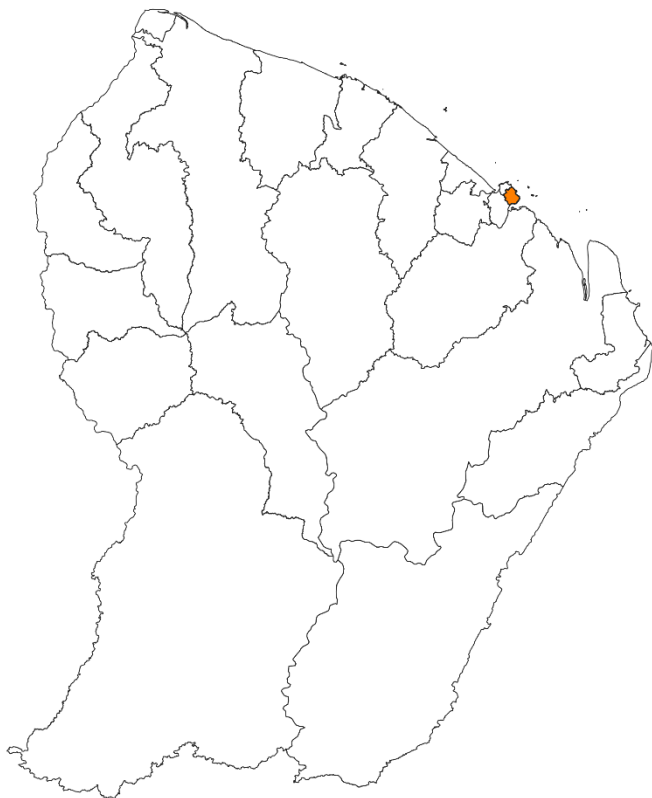
Points de contact pour les élus

Pour toute question sur la connectivité de votre mairie ou de vos bâtiments municipaux, renseignez-vous auprès de votre opérateur télécom.

Si vous avez une question sur le projet de fermeture du cuivre dans votre territoire, prenez contact avec votre interlocuteur local

[Délégations par région - Collectivités locales \(orange.com\)](#)

Le lot 1 de fermeture du cuivre en carte



Légende



Communes du lot 1

Guyane (973)

Communes concernées

code INSEE	nom commune	total locaux
97309	Remire-Montjoly	12 968

Coup d'œil sur le lot 1 de fermeture du réseau cuivre

La Réunion (974)

Vision régionale

- 1 communes retenue
- 18 647 locaux (vision sept. 2022)
- Zonage : zone moins dense d'initiative privée
- Opérateur d'infrastructure Cuivre : Orange
- Date du lancement : 13/12/2022
- Fermeture commerciale : 31/01/2024
- Fermeture technique : 31/01/2025
- Opérateur d'infrastructure Fibre : Orange

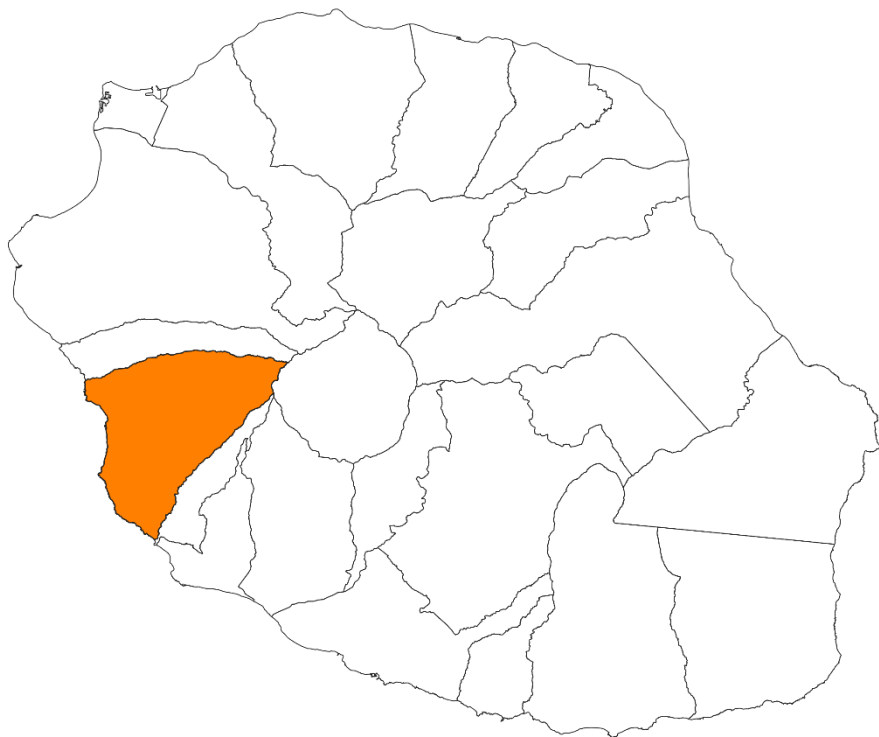
Points de contact pour les élus

Pour toute question sur la connectivité de votre mairie ou de vos bâtiments municipaux, renseignez-vous auprès de votre opérateur télécom.

Si vous avez une question sur le projet de fermeture du cuivre dans votre territoire, prenez contact avec votre interlocuteur local

[Délégations par région - Collectivités locales \(orange.com\)](#)

Le lot 1 de fermeture du cuivre en carte



Légende



Communes du lot 1

La Réunion (974)

Communes concernées

code INSEE	nom commune	total locaux
97413	Saint-Leu	18 647

Coup d'œil sur le lot 1 de fermeture du réseau cuivre